



REGIONE DEL VENETO

giunta regionale

DECRETO N. 397 DEL 04 DIC. 2024

Oggetto: DGR n. 1135 del 01 ottobre 2024. Bandi relativi agli interventi SRA20, SRA02 e SRA06 attivati come "Pacchetto Ottimizzazione Ambientale delle tecniche agronomiche e irrigue - POA" del Complemento regionale per lo Sviluppo Rurale del PSN PAC 2023-2027 per il Veneto. Approvazione elenco fogli di mappa attinenti le superfici caratterizzate da dotazione "povera o scarsa" di azoto.

NOTE PER LA TRASPARENZA:

Con il presente decreto si approva la cartografia e l'elenco fogli di mappa attinenti le superfici caratterizzate da dotazione "povera o scarsa" di azoto per quanto attiene gli impegni della SRA20 "Uso sostenibile dei nutrienti", di cui al bando apertura termini approvato con DGR n. 1135 del 01 ottobre 2024, sulla delle informazioni elaborate dalla Carta dei suoli di Arpav.

IL DIRETTORE DELLA DIREZIONE AGROAMBIENTE, PROGRAMMAZIONE E GESTIONE ITTICA E FAUNISTICO - VENATORIA

PREMESSO CHE la Giunta regionale con la DGR n. 1135 del 01 ottobre 2024 ha approvato i bandi di presentazione delle domande di aiuto per gli interventi SRA20, SRA02 e SRA06 attivati come "Pacchetto Ottimizzazione Ambientale delle tecniche agronomiche e irrigue - POA" del Complemento regionale per lo Sviluppo Rurale del PSN PAC 2023-2027 per il Veneto;

ATTESO CHE la SRA20 "Uso sostenibile dei nutrienti", facente parte del POA, presenta, tra gli impegni specifici, al punto "i", il seguente obbligo:

"Ridurre del 30% le dosi di azoto apportabili alle colture seminative principali con la concimazione, rispetto a quanto indicato dalla Tabella MAS. Qualora le superfici ad impegno risultino caratterizzate da una presenza di azoto "povera" o "scarsa" (sulla base delle informazioni pedologiche delle superfici agricole regionali fornite da Arpav e riportate su base catastale all'interno del Registro degli Interventi Culturali - RIC), la riduzione dell'azoto per l'apuzzamento omogeneo interessato va effettuata nel limite del 20%;

ATTESO CHE ARPAV, attuando indagini specifiche su tutto il territorio regionale, ha elaborato la Carta dei suoli del Veneto 1:250.000, ossia la carta pedologica in cui viene rappresentata la distribuzione geografica dei suoli e che ne descrive i principali caratteri chimico-fisici e principali le qualità;

DATO ATTO che nell'ambito dei dati funzionali alla definizione della Carta dei suoli del Veneto è presente anche il contenuto di Azoto (N) totale nei suoli regionali, con riferimento ai primi 30 cm di profilo, nell'area di pianura e dei rilievi collinari e dei fondovalle coltivati;

CONSIDERATO CHE ARPAV, in ragione dell'Accordo di collaborazione in essere di cui alla DGR n. 1419/2023, ha trasmesso alla UO Agroambiente, tramite e-mail del 1° agosto 2024, i file relativi alla classificazione dei suoli in base al contenuto di azoto nei primi 30 cm di profilo e all'individuazione delle aree con dotazione scarsa (<1 g/kg), e in particolare quanto segue:

1. breve relazione sua metodologia utilizzata e risultati finali;
2. shapefile della cartografia dell'azoto (Ntot_UTS_agri_classi.shp);
3. shapefile delle aree con contenuto < 1 g/kg (N_tot_scarso.shp);

CONSIDERATO CHE la relazione trasmessa da ARPAV descrive il valore modale dell'azoto totale come derivante dal valore di carbonio organico per ciascuna unità cartografica (UC), che illustra valori rappresentati in classi secondo la classificazione proposta da Giardini (Agronomia generale, Patron editore 1986, pag. 171):

classe	classificazione terreni	azoto totale (g/kg)
1	poveri	$\leq 1,0$
2	mediamente dotati	1,0-1,5
3	ben dotati	1,5-2,2
4	ricchi	2,2-5,0
5	eccessivamente dotati	$> 5,0$

CONSIDERATO che, sulla base dei dati condivisi da ARPAV, sono stati definiti da parte dell'UO Agroambiente i fogli di mappa rispondenti alla classificazione dei terreni e individuati mediante procedure di overlay cartografico tra il tematismo in formato shapefile dei fogli di mappa e quello pervenuto della carta dei suoli;

DATO ATTO, inoltre, che il criterio adottato per la selezione dei fogli catastali è quello della prevalenza, che si traduce nell'aver assegnato la classificazione di terreno "povero" laddove tale classe superi il 50% della superficie complessiva del foglio catastale considerato;

RITENUTO di dover procedere con l'approvazione della cartografia e dell'elenco dei fogli catastali interessati, al fine di implementare con le specifiche informazioni il software A58-Web "nitrati" nell'ambito del registro RIC, permettendo agli utenti e, in particolare ai beneficiari di SRA20, al contempo la visualizzazione delle cartografie anche sulle pagine web regionali dedicate;

DECRETA

1. di approvare quanto esposto in premessa, che costituisce parte integrante e sostanziale al presente provvedimento;
2. di approvare, in esecuzione di quanto disposto dalla DGR n. 1135 del 01 ottobre 2024, l'**Allegato A** al presente provvedimento "Carta del contenuto di azoto nel terreno", che individua gli ambiti agrari che presentano:
 - classificazione terreni "poveri";
 - classificazione terreni "mediamente dotati /ben dotati /ricchi /eccessivamente dotati";
3. di approvare, in esecuzione di quanto disposto dalla DGR n. 1135 del 01 ottobre 2024, l'**Allegato B** al presente provvedimento, che contiene l'elenco dei fogli catastali classificati con terreni poveri in termini di contenuto di azoto nel profilo coltivato;
4. di disporre che il presente decreto sia reso disponibile per i soggetti interessati con pubblicazione sul sito Internet della Giunta regionale del Veneto, al seguente indirizzo:
<http://www.regione.veneto.it/Economia/Agricoltura+e+Foreste/Agricoltura/nitrati.htm>
5. di disporre che quanto definito all'Allegato A e B costituisce integrazione alle informazioni elaborate dal software A58-WEB "Nitrati" nell'ambito del registro RIC;
6. di trasmettere il presente provvedimento alla Direzione ADG FEASR Bonifica e Irrigazione;
7. di pubblicare il presente atto nel Bollettino Ufficiale della Regione.

F.to Dott. Pietro Salvadori




Carta del contenuto di azoto nel terreno





REGIONE DEL VENETO

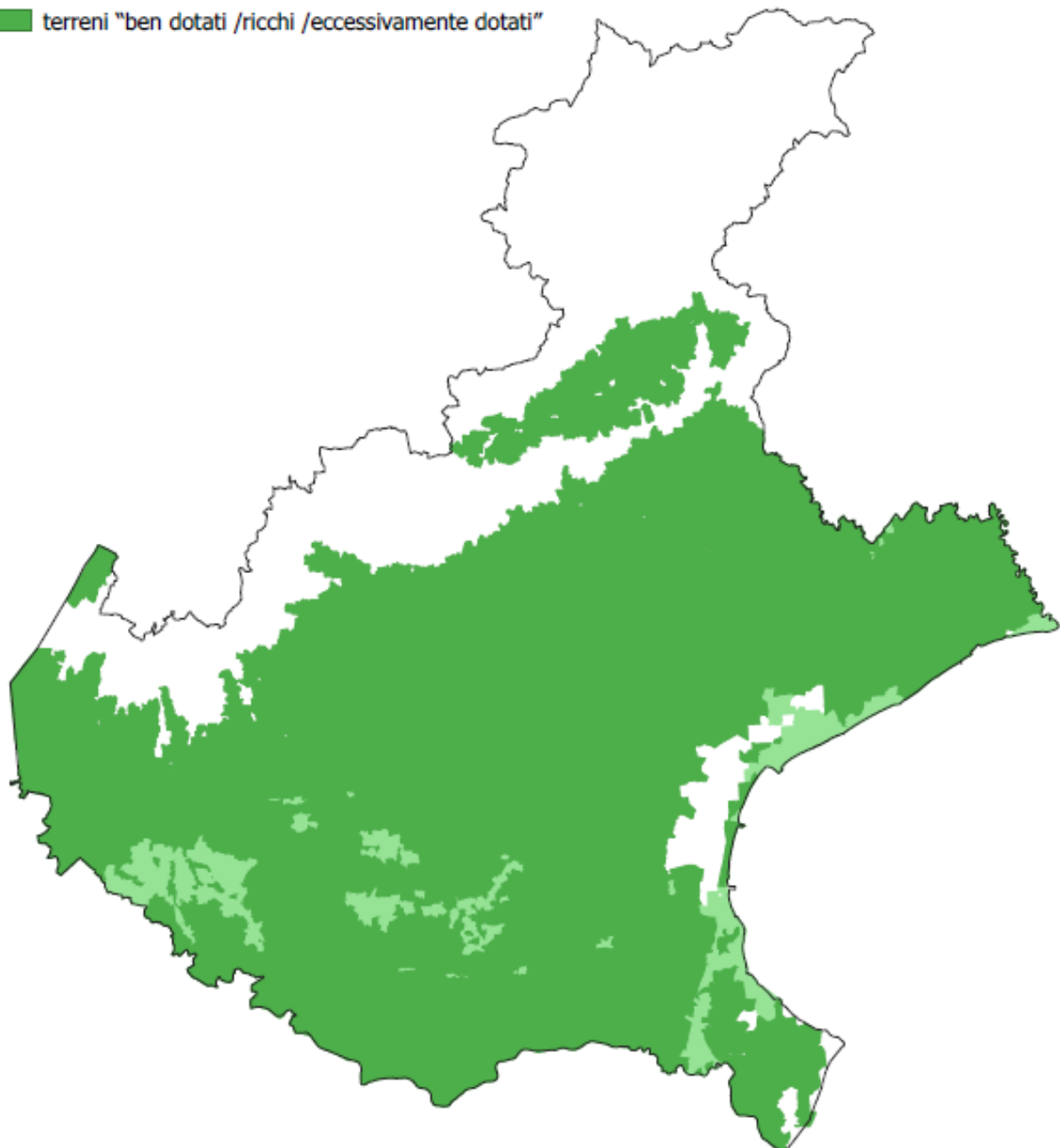
giunta regionale

 Confine regionale

Carta del contenuto di azoto

 terreni "poveri"

 terreni "ben dotati /ricchi /eccessivamente dotati"



0 25 50 km





Elenco dei fogli catastali classificati con terreni poveri in termini di contenuto di azoto nel profilo coltivato

COD. PROV.	PROVINCIA	ISTAT	COMUNE	CODICE CATASTALE	SEZIONE	FOGLIO
023	VR	023004	Arcole	A374	-	0006
023	VR	023004	Arcole	A374	-	0007
023	VR	023004	Arcole	A374	-	0008
023	VR	023004	Arcole	A374	-	0009
023	VR	023004	Arcole	A374	-	0010
023	VR	023004	Arcole	A374	-	0012
023	VR	023004	Arcole	A374	-	0013
023	VR	023004	Arcole	A374	-	0014
023	VR	023004	Arcole	A374	-	0015
023	VR	023004	Arcole	A374	-	0016
023	VR	023004	Arcole	A374	-	0022
023	VR	023004	Arcole	A374	-	0023
023	VR	023004	Arcole	A374	-	0024
023	VR	023004	Arcole	A374	-	0025
023	VR	023012	Bovolone	B107	-	0001
023	VR	023012	Bovolone	B107	-	0002
023	VR	023012	Bovolone	B107	-	0003
023	VR	023012	Bovolone	B107	-	0004
023	VR	023012	Bovolone	B107	-	0005
023	VR	023012	Bovolone	B107	-	0006
023	VR	023012	Bovolone	B107	-	0007
023	VR	023012	Bovolone	B107	-	0008
023	VR	023012	Bovolone	B107	-	0009
023	VR	023012	Bovolone	B107	-	0010
023	VR	023012	Bovolone	B107	-	0011
023	VR	023012	Bovolone	B107	-	0012
023	VR	023012	Bovolone	B107	-	0013
023	VR	023012	Bovolone	B107	-	0014
023	VR	023012	Bovolone	B107	-	0016
023	VR	023012	Bovolone	B107	-	0017
023	VR	023012	Bovolone	B107	-	0018
023	VR	023012	Bovolone	B107	-	0019
023	VR	023012	Bovolone	B107	-	0020
023	VR	023012	Bovolone	B107	-	0021
023	VR	023012	Bovolone	B107	-	0024
023	VR	023012	Bovolone	B107	-	0025
023	VR	023012	Bovolone	B107	-	0026
023	VR	023012	Bovolone	B107	-	0027
023	VR	023012	Bovolone	B107	-	0028
023	VR	023012	Bovolone	B107	-	0030
023	VR	023012	Bovolone	B107	-	0031
023	VR	023012	Bovolone	B107	-	0032
023	VR	023012	Bovolone	B107	-	0033
023	VR	023012	Bovolone	B107	-	0034
023	VR	023012	Bovolone	B107	-	0035
023	VR	023012	Bovolone	B107	-	0036
023	VR	023012	Bovolone	B107	-	0037
023	VR	023012	Bovolone	B107	-	0038

**Allegato B al Decreto n. 397 del 04 DIC. 2024**

COD. PROV.	PROVINCIA	ISTAT	COMUNE	CODICE CATASTALE	SEZIONE	FOGLIO
023	VR	023012	Bovolone	B107	-	0039
023	VR	023012	Bovolone	B107	-	0041
023	VR	023012	Bovolone	B107	-	0042
023	VR	023012	Bovolone	B107	-	0043
023	VR	023012	Bovolone	B107	-	0044
023	VR	023012	Bovolone	B107	-	0045
023	VR	023012	Bovolone	B107	-	0046
023	VR	023016	Buttapietra	B304	-	0016
023	VR	023016	Buttapietra	B304	-	0017
023	VR	023019	Casaleone	B886	-	0001
023	VR	023019	Casaleone	B886	-	0002
023	VR	023019	Casaleone	B886	-	0003
023	VR	023019	Casaleone	B886	-	0004
023	VR	023019	Casaleone	B886	-	0005
023	VR	023019	Casaleone	B886	-	0006
023	VR	023019	Casaleone	B886	-	0012
023	VR	023019	Casaleone	B886	-	0013
023	VR	023025	Cerea	C498	-	0001
023	VR	023025	Cerea	C498	-	0004
023	VR	023025	Cerea	C498	-	0005
023	VR	023025	Cerea	C498	-	0011
023	VR	023025	Cerea	C498	-	0012
023	VR	023025	Cerea	C498	-	0013
023	VR	023025	Cerea	C498	-	0018
023	VR	023025	Cerea	C498	-	0027
023	VR	023025	Cerea	C498	-	0030
023	VR	023025	Cerea	C498	-	0031
023	VR	023025	Cerea	C498	-	0032
023	VR	023025	Cerea	C498	-	0039
023	VR	023025	Cerea	C498	-	0043
023	VR	023025	Cerea	C498	-	0044
023	VR	023025	Cerea	C498	-	0049
023	VR	023029	Concamarise	C943	-	0001
023	VR	023029	Concamarise	C943	-	0002
023	VR	023029	Concamarise	C943	-	0003
023	VR	023032	Erbe'	D419	-	0001
023	VR	023032	Erbe'	D419	-	0002
023	VR	023032	Erbe'	D419	-	0004
023	VR	023032	Erbe'	D419	-	0005
023	VR	023032	Erbe'	D419	-	0010
023	VR	023032	Erbe'	D419	-	0011
023	VR	023032	Erbe'	D419	-	0012
023	VR	023032	Erbe'	D419	-	0014
023	VR	023040	Isola della Scala	E349	-	0001
023	VR	023040	Isola della Scala	E349	-	0002
023	VR	023040	Isola della Scala	E349	-	0003
023	VR	023040	Isola della Scala	E349	-	0005
023	VR	023040	Isola della Scala	E349	-	0006
023	VR	023040	Isola della Scala	E349	-	0007
023	VR	023040	Isola della Scala	E349	-	0009
023	VR	023040	Isola della Scala	E349	-	0010
023	VR	023040	Isola della Scala	E349	-	0012
023	VR	023040	Isola della Scala	E349	-	0013
023	VR	023040	Isola della Scala	E349	-	0014

**Allegato B al Decreto n. 397 del 04 DIC. 2024**

COD. PROV.	PROVINCIA	ISTAT	COMUNE	CODICE CATASTALE	SEZIONE	FOGLIO
023	VR	023040	Isola della Scala	E349	-	0015
023	VR	023040	Isola della Scala	E349	-	0016
023	VR	023040	Isola della Scala	E349	-	0018
023	VR	023040	Isola della Scala	E349	-	0019
023	VR	023040	Isola della Scala	E349	-	0020
023	VR	023040	Isola della Scala	E349	-	0022
023	VR	023040	Isola della Scala	E349	-	0023
023	VR	023040	Isola della Scala	E349	-	0024
023	VR	023040	Isola della Scala	E349	-	0026
023	VR	023040	Isola della Scala	E349	-	0027
023	VR	023040	Isola della Scala	E349	-	0029
023	VR	023040	Isola della Scala	E349	-	0030
023	VR	023040	Isola della Scala	E349	-	0031
023	VR	023040	Isola della Scala	E349	-	0033
023	VR	023040	Isola della Scala	E349	-	0034
023	VR	023040	Isola della Scala	E349	-	0035
023	VR	023040	Isola della Scala	E349	-	0036
023	VR	023040	Isola della Scala	E349	-	0037
023	VR	023040	Isola della Scala	E349	-	0039
023	VR	023040	Isola della Scala	E349	-	0040
023	VR	023040	Isola della Scala	E349	-	0041
023	VR	023040	Isola della Scala	E349	-	0042
023	VR	023040	Isola della Scala	E349	-	0043
023	VR	023040	Isola della Scala	E349	-	0045
023	VR	023040	Isola della Scala	E349	-	0046
023	VR	023040	Isola della Scala	E349	-	0047
023	VR	023040	Isola della Scala	E349	-	0048
023	VR	023040	Isola della Scala	E349	-	0049
023	VR	023040	Isola della Scala	E349	-	0050
023	VR	023040	Isola della Scala	E349	-	0054
023	VR	023040	Isola della Scala	E349	-	0055
023	VR	023040	Isola della Scala	E349	-	0056
023	VR	023040	Isola della Scala	E349	-	0057
023	VR	023040	Isola della Scala	E349	-	0058
023	VR	023040	Isola della Scala	E349	-	0060
023	VR	023040	Isola della Scala	E349	-	0062
023	VR	023040	Isola della Scala	E349	-	0063
023	VR	023040	Isola della Scala	E349	-	0065
023	VR	023040	Isola della Scala	E349	-	0066
023	VR	023040	Isola della Scala	E349	-	0067
023	VR	023040	Isola della Scala	E349	-	0068
023	VR	023040	Isola della Scala	E349	-	0070
023	VR	023040	Isola della Scala	E349	-	0071
023	VR	023040	Isola della Scala	E349	-	0072
023	VR	023040	Isola della Scala	E349	-	0073
023	VR	023040	Isola della Scala	E349	-	0075
023	VR	023040	Isola della Scala	E349	-	0077
023	VR	023040	Isola della Scala	E349	-	0078
023	VR	023041	Isola Rizza	E358	-	0017
023	VR	023053	Nogara	F918	-	0010
023	VR	023053	Nogara	F918	-	0014
023	VR	023053	Nogara	F918	-	0020
023	VR	023053	Nogara	F918	-	0031
023	VR	023053	Nogara	F918	-	0032

**Allegato B al Decreto n. 397 del 04 DIC. 2024**

COD. PROV.	PROVINCIA	ISTAT	COMUNE	CODICE CATASTALE	SEZIONE	FOGLIO
023	VR	023054	Nogarele Rocca	F921	-	0001
023	VR	023054	Nogarele Rocca	F921	-	0005
023	VR	023054	Nogarele Rocca	F921	-	0006
023	VR	023054	Nogarele Rocca	F921	-	0008
023	VR	023054	Nogarele Rocca	F921	-	0009
023	VR	023054	Nogarele Rocca	F921	-	0010
023	VR	023054	Nogarele Rocca	F921	-	0011
023	VR	023054	Nogarele Rocca	F921	-	0014
023	VR	023054	Nogarele Rocca	F921	-	0015
023	VR	023054	Nogarele Rocca	F921	-	0016
023	VR	023054	Nogarele Rocca	F921	-	0017
023	VR	023054	Nogarele Rocca	F921	-	0018
023	VR	023054	Nogarele Rocca	F921	-	0019
023	VR	023054	Nogarele Rocca	F921	-	0020
023	VR	023054	Nogarele Rocca	F921	-	0021
023	VR	023054	Nogarele Rocca	F921	-	0022
023	VR	023054	Nogarele Rocca	F921	-	0026
023	VR	023054	Nogarele Rocca	F921	-	0027
023	VR	023054	Nogarele Rocca	F921	-	0028
023	VR	023054	Nogarele Rocca	F921	-	0029
023	VR	023054	Nogarele Rocca	F921	-	0030
023	VR	023054	Nogarele Rocca	F921	-	0031
023	VR	023054	Nogarele Rocca	F921	-	0032
023	VR	023054	Nogarele Rocca	F921	-	0033
023	VR	023054	Nogarele Rocca	F921	-	0034
023	VR	023054	Nogarele Rocca	F921	-	0035
023	VR	023054	Nogarele Rocca	F921	-	0036
023	VR	023055	Oppeano	G080	-	0004
023	VR	023055	Oppeano	G080	-	0007
023	VR	023055	Oppeano	G080	-	0008
023	VR	023055	Oppeano	G080	-	0009
023	VR	023055	Oppeano	G080	-	0010
023	VR	023055	Oppeano	G080	-	0011
023	VR	023055	Oppeano	G080	-	0012
023	VR	023055	Oppeano	G080	-	0013
023	VR	023055	Oppeano	G080	-	0016
023	VR	023055	Oppeano	G080	-	0017
023	VR	023055	Oppeano	G080	-	0018
023	VR	023055	Oppeano	G080	-	0019
023	VR	023055	Oppeano	G080	-	0020
023	VR	023055	Oppeano	G080	-	0022
023	VR	023055	Oppeano	G080	-	0023
023	VR	023055	Oppeano	G080	-	0024
023	VR	023055	Oppeano	G080	-	0029
023	VR	023055	Oppeano	G080	-	0033
023	VR	023055	Oppeano	G080	-	0034
023	VR	023055	Oppeano	G080	-	0035
023	VR	023055	Oppeano	G080	-	0040
023	VR	023055	Oppeano	G080	-	0041
023	VR	023055	Oppeano	G080	-	0042
023	VR	023055	Oppeano	G080	-	0043
023	VR	023055	Oppeano	G080	-	0044
023	VR	023055	Oppeano	G080	-	0045
023	VR	023055	Oppeano	G080	-	0046

**Allegato B al Decreto n. 397 del 04 DIC. 2024**

COD. PROV.	PROVINCIA	ISTAT	COMUNE	CODICE CATASTALE	SEZIONE	FOGLIO
023	VR	023055	Oppeano	G080	-	0047
023	VR	023055	Oppeano	G080	-	0048
023	VR	023055	Oppeano	G080	-	0049
023	VR	023055	Oppeano	G080	-	0050
023	VR	023055	Oppeano	G080	-	0051
023	VR	023055	Oppeano	G080	-	0052
023	VR	023055	Oppeano	G080	-	0053
023	VR	023055	Oppeano	G080	-	0054
023	VR	023055	Oppeano	G080	-	0055
023	VR	023055	Oppeano	G080	-	0056
023	VR	023055	Oppeano	G080	-	0057
023	VR	023055	Oppeano	G080	-	0058
023	VR	023068	Salizzole	H714	-	0001
023	VR	023068	Salizzole	H714	-	0002
023	VR	023068	Salizzole	H714	-	0003
023	VR	023068	Salizzole	H714	-	0004
023	VR	023068	Salizzole	H714	-	0005
023	VR	023068	Salizzole	H714	-	0006
023	VR	023068	Salizzole	H714	-	0007
023	VR	023068	Salizzole	H714	-	0008
023	VR	023068	Salizzole	H714	-	0018
023	VR	023068	Salizzole	H714	-	0026
023	VR	023068	Salizzole	H714	-	0027
023	VR	023069	San Bonifacio	H783	-	0010
023	VR	023069	San Bonifacio	H783	-	0014
023	VR	023069	San Bonifacio	H783	-	0015
023	VR	023069	San Bonifacio	H783	-	0021
023	VR	023069	San Bonifacio	H783	-	0022
023	VR	023069	San Bonifacio	H783	-	0028
023	VR	023075	San Pietro di Morubio	I105	-	0001
023	VR	023075	San Pietro di Morubio	I105	-	0007
023	VR	023072	Sanguinetto	H944	-	0004
023	VR	023072	Sanguinetto	H944	-	0011
023	VR	023072	Sanguinetto	H944	-	0015
023	VR	023084	Sorga'	I850	-	0018
023	VR	023084	Sorga'	I850	-	0019
023	VR	023088	Trevenuolo	L396	-	0001
023	VR	023088	Trevenuolo	L396	-	0002
023	VR	023088	Trevenuolo	L396	-	0003
023	VR	023088	Trevenuolo	L396	-	0004
023	VR	023088	Trevenuolo	L396	-	0006
023	VR	023088	Trevenuolo	L396	-	0007
023	VR	023088	Trevenuolo	L396	-	0008
023	VR	023088	Trevenuolo	L396	-	0009
023	VR	023088	Trevenuolo	L396	-	0010
023	VR	023088	Trevenuolo	L396	-	0011
023	VR	023088	Trevenuolo	L396	-	0012
023	VR	023088	Trevenuolo	L396	-	0014
023	VR	023088	Trevenuolo	L396	-	0015
023	VR	023088	Trevenuolo	L396	-	0016
023	VR	023088	Trevenuolo	L396	-	0017
023	VR	023088	Trevenuolo	L396	-	0018
023	VR	023088	Trevenuolo	L396	-	0019
023	VR	023088	Trevenuolo	L396	-	0020

**Allegato B al Decreto n. 397 del 04 DIC. 2024**

COD. PROV.	PROVINCIA	ISTAT	COMUNE	CODICE CATASTALE	SEZIONE	FOGLIO
023	VR	023088	Trevenueuolo	L396	-	0021
023	VR	023088	Trevenueuolo	L396	-	0022
023	VR	023088	Trevenueuolo	L396	-	0023
023	VR	023088	Trevenueuolo	L396	-	0024
023	VR	023088	Trevenueuolo	L396	-	0025
023	VR	023088	Trevenueuolo	L396	-	0026
023	VR	023088	Trevenueuolo	L396	-	0027
023	VR	023088	Trevenueuolo	L396	-	0028
023	VR	023088	Trevenueuolo	L396	-	0029
023	VR	023088	Trevenueuolo	L396	-	0030
023	VR	023088	Trevenueuolo	L396	-	0031
023	VR	023094	Vigasio	L869	-	0009
023	VR	023094	Vigasio	L869	-	0010
023	VR	023094	Vigasio	L869	-	0013
023	VR	023094	Vigasio	L869	-	0014
023	VR	023094	Vigasio	L869	-	0015
023	VR	023094	Vigasio	L869	-	0017
023	VR	023094	Vigasio	L869	-	0018
023	VR	023094	Vigasio	L869	-	0019
023	VR	023094	Vigasio	L869	-	0020
023	VR	023094	Vigasio	L869	-	0021
023	VR	023094	Vigasio	L869	-	0022
023	VR	023094	Vigasio	L869	-	0023
023	VR	023094	Vigasio	L869	-	0024
023	VR	023094	Vigasio	L869	-	0025
023	VR	023094	Vigasio	L869	-	0027
023	VR	023094	Vigasio	L869	-	0028
023	VR	023094	Vigasio	L869	-	0029
023	VR	023098	Zimella	N895	C	0026
023	VR	023098	Zimella	N895	C	0027
024	VI	024010	Asigliano Veneto	A467	-	0004
024	VI	024010	Asigliano Veneto	A467	-	0006
024	VI	024010	Asigliano Veneto	A467	-	0007
024	VI	024022	Campiglia dei Berici	B511	-	0005
024	VI	024022	Campiglia dei Berici	B511	-	0008
024	VI	024022	Campiglia dei Berici	B511	-	0011
024	VI	024074	Noventa Vicentina	F964	-	0002
024	VI	024074	Noventa Vicentina	F964	-	0003
024	VI	024074	Noventa Vicentina	F964	-	0006
024	VI	024074	Noventa Vicentina	F964	-	0008
024	VI	024074	Noventa Vicentina	F964	-	0011
024	VI	024074	Noventa Vicentina	F964	-	0012
024	VI	024074	Noventa Vicentina	F964	-	0013
024	VI	024075	Orgiano	G095	-	0006
024	VI	024075	Orgiano	G095	-	0008
024	VI	024075	Orgiano	G095	-	0009
024	VI	024075	Orgiano	G095	-	0012
024	VI	024075	Orgiano	G095	-	0013
024	VI	024075	Orgiano	G095	-	0018
024	VI	024075	Orgiano	G095	-	0019
024	VI	024075	Orgiano	G095	-	0020
024	VI	024079	Poiana Maggiore	G776	-	0001
024	VI	024079	Poiana Maggiore	G776	-	0002
024	VI	024079	Poiana Maggiore	G776	-	0003

**Allegato B al Decreto n. 397 del 04 DIC. 2024**

COD. PROV.	PROVINCIA	ISTAT	COMUNE	CODICE CATASTALE	SEZIONE	FOGLIO
024	VI	024079	Poiana Maggiore	G776	-	0009
024	VI	024079	Poiana Maggiore	G776	-	0010
024	VI	024079	Poiana Maggiore	G776	-	0011
024	VI	024079	Poiana Maggiore	G776	-	0012
024	VI	024079	Poiana Maggiore	G776	-	0013
024	VI	024079	Poiana Maggiore	G776	-	0014
024	VI	024079	Poiana Maggiore	G776	-	0015
024	VI	024098	Sarego	I430	-	0006
024	VI	024102	Sossano	I867	-	0008
024	VI	024102	Sossano	I867	-	0009
024	VI	024102	Sossano	I867	-	0011
024	VI	024102	Sossano	I867	-	0012
024	VI	024102	Sossano	I867	-	0013
024	VI	024102	Sossano	I867	-	0014
027	VE	027001	Annone Veneto	A302	-	0004
027	VE	027001	Annone Veneto	A302	-	0009
027	VE	027044	Cavallino-Treporti	M308	C	0002
027	VE	027044	Cavallino-Treporti	M308	C	0003
027	VE	027044	Cavallino-Treporti	M308	C	0004
027	VE	027044	Cavallino-Treporti	M308	C	0005
027	VE	027044	Cavallino-Treporti	M308	C	0007
027	VE	027044	Cavallino-Treporti	M308	C	0008
027	VE	027044	Cavallino-Treporti	M308	C	0010
027	VE	027044	Cavallino-Treporti	M308	C	0011
027	VE	027044	Cavallino-Treporti	M308	C	0012
027	VE	027044	Cavallino-Treporti	M308	C	0013
027	VE	027044	Cavallino-Treporti	M308	C	0015
027	VE	027044	Cavallino-Treporti	M308	C	0016
027	VE	027044	Cavallino-Treporti	M308	C	0017
027	VE	027044	Cavallino-Treporti	M308	C	0018
027	VE	027044	Cavallino-Treporti	M308	C	0019
027	VE	027044	Cavallino-Treporti	M308	C	0020
027	VE	027044	Cavallino-Treporti	M308	C	0021
027	VE	027044	Cavallino-Treporti	M308	C	0022
027	VE	027044	Cavallino-Treporti	M308	C	0023
027	VE	027044	Cavallino-Treporti	M308	C	0024
027	VE	027044	Cavallino-Treporti	M308	C	0025
027	VE	027044	Cavallino-Treporti	M308	C	0026
027	VE	027044	Cavallino-Treporti	M308	C	0027
027	VE	027044	Cavallino-Treporti	M308	C	0028
027	VE	027044	Cavallino-Treporti	M308	C	0029
027	VE	027044	Cavallino-Treporti	M308	C	0030
027	VE	027044	Cavallino-Treporti	M308	C	0031
027	VE	027044	Cavallino-Treporti	M308	C	0032
027	VE	027044	Cavallino-Treporti	M308	C	0033
027	VE	027044	Cavallino-Treporti	M308	C	0034
027	VE	027006	Cavarzere	C383	-	0015
027	VE	027006	Cavarzere	C383	-	0016
027	VE	027006	Cavarzere	C383	-	0017
027	VE	027006	Cavarzere	C383	-	0021
027	VE	027008	Chioggia	C638	-	0020
027	VE	027008	Chioggia	C638	-	0024
027	VE	027008	Chioggia	C638	-	0025
027	VE	027008	Chioggia	C638	-	0026

**Allegato B al Decreto n. 397 del 04 DIC. 2024**

COD. PROV.	PROVINCIA	ISTAT	COMUNE	CODICE CATASTALE	SEZIONE	FOGLIO
027	VE	027008	Chioggia	C638	-	0034
027	VE	027008	Chioggia	C638	-	0035
027	VE	027008	Chioggia	C638	-	0036
027	VE	027008	Chioggia	C638	-	0037
027	VE	027008	Chioggia	C638	-	0038
027	VE	027008	Chioggia	C638	-	0039
027	VE	027008	Chioggia	C638	-	0040
027	VE	027008	Chioggia	C638	-	0041
027	VE	027008	Chioggia	C638	-	0042
027	VE	027008	Chioggia	C638	-	0043
027	VE	027008	Chioggia	C638	-	0054
027	VE	027008	Chioggia	C638	-	0055
027	VE	027008	Chioggia	C638	-	0056
027	VE	027008	Chioggia	C638	-	0057
027	VE	027008	Chioggia	C638	-	0058
027	VE	027008	Chioggia	C638	-	0061
027	VE	027008	Chioggia	C638	-	0062
027	VE	027008	Chioggia	C638	-	0063
027	VE	027008	Chioggia	C638	-	0064
027	VE	027008	Chioggia	C638	-	0065
027	VE	027008	Chioggia	C638	-	0067
027	VE	027008	Chioggia	C638	-	0069
027	VE	027008	Chioggia	C638	-	0075
027	VE	027008	Chioggia	C638	-	0081
027	VE	027008	Chioggia	C638	-	0082
027	VE	027019	Jesolo	C388	-	0045
027	VE	027019	Jesolo	C388	-	0046
027	VE	027019	Jesolo	C388	-	0053
027	VE	027019	Jesolo	C388	-	0054
027	VE	027019	Jesolo	C388	-	0055
027	VE	027019	Jesolo	C388	-	0056
027	VE	027019	Jesolo	C388	-	0059
027	VE	027019	Jesolo	C388	-	0060
027	VE	027019	Jesolo	C388	-	0061
027	VE	027019	Jesolo	C388	-	0062
027	VE	027019	Jesolo	C388	-	0063
027	VE	027019	Jesolo	C388	-	0064
027	VE	027019	Jesolo	C388	-	0065
027	VE	027019	Jesolo	C388	-	0066
027	VE	027019	Jesolo	C388	-	0067
027	VE	027019	Jesolo	C388	-	0068
027	VE	027019	Jesolo	C388	-	0069
027	VE	027019	Jesolo	C388	-	0070
027	VE	027019	Jesolo	C388	-	0071
027	VE	027019	Jesolo	C388	-	0072
027	VE	027019	Jesolo	C388	-	0073
027	VE	027019	Jesolo	C388	-	0074
027	VE	027019	Jesolo	C388	-	0075
027	VE	027019	Jesolo	C388	-	0076
027	VE	027019	Jesolo	C388	-	0077
027	VE	027019	Jesolo	C388	-	0079
027	VE	027019	Jesolo	C388	-	0084
027	VE	027019	Jesolo	C388	-	0085
027	VE	027019	Jesolo	C388	-	0086

**Allegato B al Decreto n. 397 del 04 DIC. 2024**

COD. PROV.	PROVINCIA	ISTAT	COMUNE	CODICE CATASTALE	SEZIONE	FOGLIO
027	VE	027019	Jesolo	C388	-	0091
027	VE	027019	Jesolo	C388	-	0092
027	VE	027019	Jesolo	C388	-	0093
027	VE	027019	Jesolo	C388	-	0094
027	VE	027019	Jesolo	C388	-	0095
027	VE	027019	Jesolo	C388	-	0096
027	VE	027019	Jesolo	C388	-	0097
027	VE	027019	Jesolo	C388	-	0098
027	VE	027019	Jesolo	C388	-	0099
027	VE	027019	Jesolo	C388	-	0100
027	VE	027019	Jesolo	C388	-	0101
027	VE	027019	Jesolo	C388	-	0102
027	VE	027019	Jesolo	C388	-	0103
027	VE	027019	Jesolo	C388	-	0104
027	VE	027030	Pramaggiore	G981	-	0001
027	VE	027030	Pramaggiore	G981	-	0005
027	VE	027030	Pramaggiore	G981	-	0008
027	VE	027031	Quarto d'Altino	H117	-	0020
027	VE	027031	Quarto d'Altino	H117	-	0021
027	VE	027031	Quarto d'Altino	H117	-	0026
027	VE	027034	San Michele al Tagliamento	I040	-	0048
027	VE	027034	San Michele al Tagliamento	I040	-	0049
027	VE	027034	San Michele al Tagliamento	I040	-	0050
027	VE	027034	San Michele al Tagliamento	I040	-	0051
027	VE	027042	VENEZIA	L736	A	0021
027	VE	027042	VENEZIA	L736	A	0022
027	VE	027042	VENEZIA	L736	A	0023
027	VE	027042	VENEZIA	L736	A	0024
027	VE	027042	VENEZIA	L736	A	0026
027	VE	027042	VENEZIA	L736	A	0044
027	VE	027042	VENEZIA	L736	A	0047
027	VE	027042	VENEZIA	L736	B	0058
027	VE	027042	VENEZIA	L736	B	0059
027	VE	027042	VENEZIA	L736	B	0060
027	VE	027042	VENEZIA	L736	B	0061
027	VE	027042	VENEZIA	L736	B	0063
027	VE	027042	VENEZIA	L736	C	0070
027	VE	027042	VENEZIA	L736	C	0071
027	VE	027042	VENEZIA	L736	C	0079
027	VE	027042	VENEZIA	L736	C	0080
027	VE	027042	VENEZIA	L736	C	0082
027	VE	027042	VENEZIA	L736	C	0083
027	VE	027042	VENEZIA	L736	C	0091
027	VE	027042	VENEZIA	L736	C	0092
027	VE	027042	VENEZIA	L736	C	0093
027	VE	027042	VENEZIA	L736	C	0094
027	VE	027042	VENEZIA	L736	D	0105
028	PD	028009	Baone	A613	-	0026
028	PD	028009	Baone	A613	-	0027
028	PD	028011	Battaglia Terme	A714	-	0004
028	PD	028107	Borgo Veneto	M402	A	0006
028	PD	028107	Borgo Veneto	M402	A	0007
028	PD	028107	Borgo Veneto	M402	A	0008
028	PD	028107	Borgo Veneto	M402	A	0009

**Allegato B al Decreto n. 397 del 04 DIC. 2024**

COD. PROV.	PROVINCIA	ISTAT	COMUNE	CODICE CATASTALE	SEZIONE	FOGLIO
028	PD	028107	Borgo Veneto	M402	A	0010
028	PD	028107	Borgo Veneto	M402	A	0011
028	PD	028107	Borgo Veneto	M402	A	0016
028	PD	028107	Borgo Veneto	M402	B	0004
028	PD	028107	Borgo Veneto	M402	B	0010
028	PD	028107	Borgo Veneto	M402	B	0011
028	PD	028107	Borgo Veneto	M402	C	0001
028	PD	028107	Borgo Veneto	M402	C	0002
028	PD	028107	Borgo Veneto	M402	C	0004
028	PD	028027	Casale di Scodosia	B877	-	0001
028	PD	028027	Casale di Scodosia	B877	-	0002
028	PD	028027	Casale di Scodosia	B877	-	0003
028	PD	028027	Casale di Scodosia	B877	-	0004
028	PD	028027	Casale di Scodosia	B877	-	0007
028	PD	028027	Casale di Scodosia	B877	-	0008
028	PD	028027	Casale di Scodosia	B877	-	0012
028	PD	028027	Casale di Scodosia	B877	-	0013
028	PD	028033	Codevigo	C812	-	0038
028	PD	028033	Codevigo	C812	-	0042
028	PD	028106	Due Carrare	B834	B	0022
028	PD	028106	Due Carrare	B834	B	0023
028	PD	028106	Due Carrare	B834	B	0027
028	PD	028037	Este	D442	-	0013
028	PD	028037	Este	D442	-	0015
028	PD	028037	Este	D442	-	0022
028	PD	028037	Este	D442	-	0023
028	PD	028037	Este	D442	-	0024
028	PD	028037	Este	D442	-	0025
028	PD	028037	Este	D442	-	0026
028	PD	028037	Este	D442	-	0028
028	PD	028037	Este	D442	-	0029
028	PD	028037	Este	D442	-	0031
028	PD	028037	Este	D442	-	0032
028	PD	028037	Este	D442	-	0034
028	PD	028043	Granze	E146	-	0002
028	PD	028043	Granze	E146	-	0004
028	PD	028043	Granze	E146	-	0005
028	PD	028043	Granze	E146	-	0006
028	PD	028043	Granze	E146	-	0008
028	PD	028043	Granze	E146	-	0009
028	PD	028043	Granze	E146	-	0010
028	PD	028052	Megliadino San Vitale	F092	-	0001
028	PD	028055	Monselice	F382	-	0003
028	PD	028055	Monselice	F382	-	0005
028	PD	028055	Monselice	F382	-	0006
028	PD	028055	Monselice	F382	-	0010
028	PD	028055	Monselice	F382	-	0012
028	PD	028055	Monselice	F382	-	0014
028	PD	028055	Monselice	F382	-	0015
028	PD	028055	Monselice	F382	-	0018
028	PD	028055	Monselice	F382	-	0021
028	PD	028055	Monselice	F382	-	0024
028	PD	028055	Monselice	F382	-	0025
028	PD	028055	Monselice	F382	-	0029

**Allegato B al Decreto n. 397 del 04 DIC. 2024**

COD. PROV.	PROVINCIA	ISTAT	COMUNE	CODICE CATASTALE	SEZIONE	FOGLIO
028	PD	028055	Monselice	F382	-	0030
028	PD	028055	Monselice	F382	-	0033
028	PD	028055	Monselice	F382	-	0036
028	PD	028056	Montagnana	F394	-	0016
028	PD	028056	Montagnana	F394	-	0018
028	PD	028056	Montagnana	F394	-	0020
028	PD	028056	Montagnana	F394	-	0023
028	PD	028056	Montagnana	F394	-	0029
028	PD	028056	Montagnana	F394	-	0030
028	PD	028056	Montagnana	F394	-	0031
028	PD	028056	Montagnana	F394	-	0032
028	PD	028056	Montagnana	F394	-	0033
028	PD	028056	Montagnana	F394	-	0034
028	PD	028056	Montagnana	F394	-	0035
028	PD	028056	Montagnana	F394	-	0036
028	PD	028056	Montagnana	F394	-	0037
028	PD	028056	Montagnana	F394	-	0038
028	PD	028056	Montagnana	F394	-	0039
028	PD	028056	Montagnana	F394	-	0040
028	PD	028056	Montagnana	F394	-	0041
028	PD	028056	Montagnana	F394	-	0042
028	PD	028056	Montagnana	F394	-	0043
028	PD	028056	Montagnana	F394	-	0044
028	PD	028056	Montagnana	F394	-	0045
028	PD	028056	Montagnana	F394	-	0046
028	PD	028056	Montagnana	F394	-	0047
028	PD	028056	Montagnana	F394	-	0048
028	PD	028056	Montagnana	F394	-	0049
028	PD	028059	Ospedaletto Euganeo	G167	-	0007
028	PD	028059	Ospedaletto Euganeo	G167	-	0015
028	PD	028059	Ospedaletto Euganeo	G167	-	0016
028	PD	028059	Ospedaletto Euganeo	G167	-	0017
028	PD	028059	Ospedaletto Euganeo	G167	-	0018
028	PD	028059	Ospedaletto Euganeo	G167	-	0019
028	PD	028061	Pernumia	G461	-	0001
028	PD	028061	Pernumia	G461	-	0002
028	PD	028061	Pernumia	G461	-	0006
028	PD	028067	Ponso	G823	-	0001
028	PD	028067	Ponso	G823	-	0003
028	PD	028108	Santa Caterina d'Este	M438	B	0002
028	PD	028083	Sant'Elena	I319	-	0005
028	PD	028083	Sant'Elena	I319	-	0006
028	PD	028083	Sant'Elena	I319	-	0008
028	PD	028083	Sant'Elena	I319	-	0010
028	PD	028087	Solesino	I799	-	0005
028	PD	028087	Solesino	I799	-	0006
028	PD	028087	Solesino	I799	-	0007
028	PD	028087	Solesino	I799	-	0010
028	PD	028087	Solesino	I799	-	0011
028	PD	028087	Solesino	I799	-	0012
028	PD	028088	Stanghella	I938	-	0001
028	PD	028095	Urbana	L497	-	0004
028	PD	028095	Urbana	L497	-	0005
028	PD	028095	Urbana	L497	-	0006

**Allegato B al Decreto n. 397 del 04 DIC. 2024**

COD. PROV.	PROVINCIA	ISTAT	COMUNE	CODICE CATASTALE	SEZIONE	FOGLIO
028	PD	028095	Urbana	L497	-	0010
028	PD	028095	Urbana	L497	-	0014
028	PD	028102	Villa Estense	L937	-	0001
028	PD	028102	Villa Estense	L937	-	0002
028	PD	028102	Villa Estense	L937	-	0005
028	PD	028102	Villa Estense	L937	-	0011
028	PD	028102	Villa Estense	L937	-	0014
028	PD	028102	Villa Estense	L937	-	0015
028	PD	028102	Villa Estense	L937	-	0018
028	PD	028102	Villa Estense	L937	-	0019
029	RO	029002	Ariano nel Polesine	A400	A	0017
029	RO	029002	Ariano nel Polesine	A400	A	0018
029	RO	029002	Ariano nel Polesine	A400	A	0019
029	RO	029002	Ariano nel Polesine	A400	A	0020
029	RO	029002	Ariano nel Polesine	A400	A	0022
029	RO	029002	Ariano nel Polesine	A400	A	0023
029	RO	029002	Ariano nel Polesine	A400	A	0024
029	RO	029002	Ariano nel Polesine	A400	A	0039
029	RO	029002	Ariano nel Polesine	A400	A	0040
029	RO	029002	Ariano nel Polesine	A400	A	0041
029	RO	029002	Ariano nel Polesine	A400	A	0042
029	RO	029002	Ariano nel Polesine	A400	A	0045
029	RO	029002	Ariano nel Polesine	A400	A	0049
029	RO	029004	Badia Polesine	A539	A	0002
029	RO	029004	Badia Polesine	A539	A	0003
029	RO	029031	Lusia	E761	-	0003
029	RO	029031	Lusia	E761	-	0004
029	RO	029031	Lusia	E761	-	0005
029	RO	029052	Porto Viro	G926	A	0001
029	RO	029052	Porto Viro	G926	A	0002
029	RO	029052	Porto Viro	G926	A	0003
029	RO	029052	Porto Viro	G926	A	0004
029	RO	029052	Porto Viro	G926	A	0005
029	RO	029052	Porto Viro	G926	A	0006
029	RO	029052	Porto Viro	G926	A	0007
029	RO	029052	Porto Viro	G926	A	0008
029	RO	029052	Porto Viro	G926	A	0009
029	RO	029052	Porto Viro	G926	A	0010
029	RO	029052	Porto Viro	G926	A	0011
029	RO	029052	Porto Viro	G926	A	0013
029	RO	029052	Porto Viro	G926	A	0026
029	RO	029052	Porto Viro	G926	A	0027
029	RO	029052	Porto Viro	G926	B	0001
029	RO	029052	Porto Viro	G926	B	0006
029	RO	029052	Porto Viro	G926	B	0007
029	RO	029052	Porto Viro	G926	B	0008
029	RO	029052	Porto Viro	G926	B	0009
029	RO	029052	Porto Viro	G926	B	0019
029	RO	029052	Porto Viro	G926	B	0020
029	RO	029052	Porto Viro	G926	B	0022
029	RO	029052	Porto Viro	G926	B	0028
029	RO	029052	Porto Viro	G926	C	0003
029	RO	029052	Porto Viro	G926	C	0004
029	RO	029040	Rosolina	H573	-	0001

**Allegato B al Decreto n. 397 del 04 DIC. 2024**

COD. PROV.	PROVINCIA	ISTAT	COMUNE	CODICE CATASTALE	SEZIONE	FOGLIO
029	RO	029040	Rosolina	H573	-	0003
029	RO	029040	Rosolina	H573	-	0004
029	RO	029040	Rosolina	H573	-	0005
029	RO	029040	Rosolina	H573	-	0006
029	RO	029040	Rosolina	H573	-	0007
029	RO	029040	Rosolina	H573	-	0008
029	RO	029040	Rosolina	H573	-	0009
029	RO	029040	Rosolina	H573	-	0010
029	RO	029040	Rosolina	H573	-	0011
029	RO	029040	Rosolina	H573	-	0012
029	RO	029040	Rosolina	H573	-	0013
029	RO	029040	Rosolina	H573	-	0014
029	RO	029040	Rosolina	H573	-	0015
029	RO	029040	Rosolina	H573	-	0018
029	RO	029040	Rosolina	H573	-	0019
029	RO	029040	Rosolina	H573	-	0022
029	RO	029040	Rosolina	H573	-	0029
029	RO	029040	Rosolina	H573	-	0030
029	RO	029041	Rovigo	H620	B	0006
029	RO	029041	Rovigo	H620	B	0008
029	RO	029041	Rovigo	H620	B	0014
029	RO	029046	Taglio di Po	L026	A	0015
029	RO	029046	Taglio di Po	L026	A	0016
029	RO	029046	Taglio di Po	L026	A	0017
029	RO	029046	Taglio di Po	L026	A	0018
029	RO	029046	Taglio di Po	L026	A	0019
029	RO	029046	Taglio di Po	L026	A	0020
029	RO	029046	Taglio di Po	L026	A	0021
029	RO	029046	Taglio di Po	L026	A	0022
029	RO	029046	Taglio di Po	L026	A	0023
029	RO	029046	Taglio di Po	L026	A	0024
029	RO	029046	Taglio di Po	L026	A	0025
029	RO	029046	Taglio di Po	L026	A	0029
029	RO	029046	Taglio di Po	L026	A	0030